



*Rundtouren für Radler*

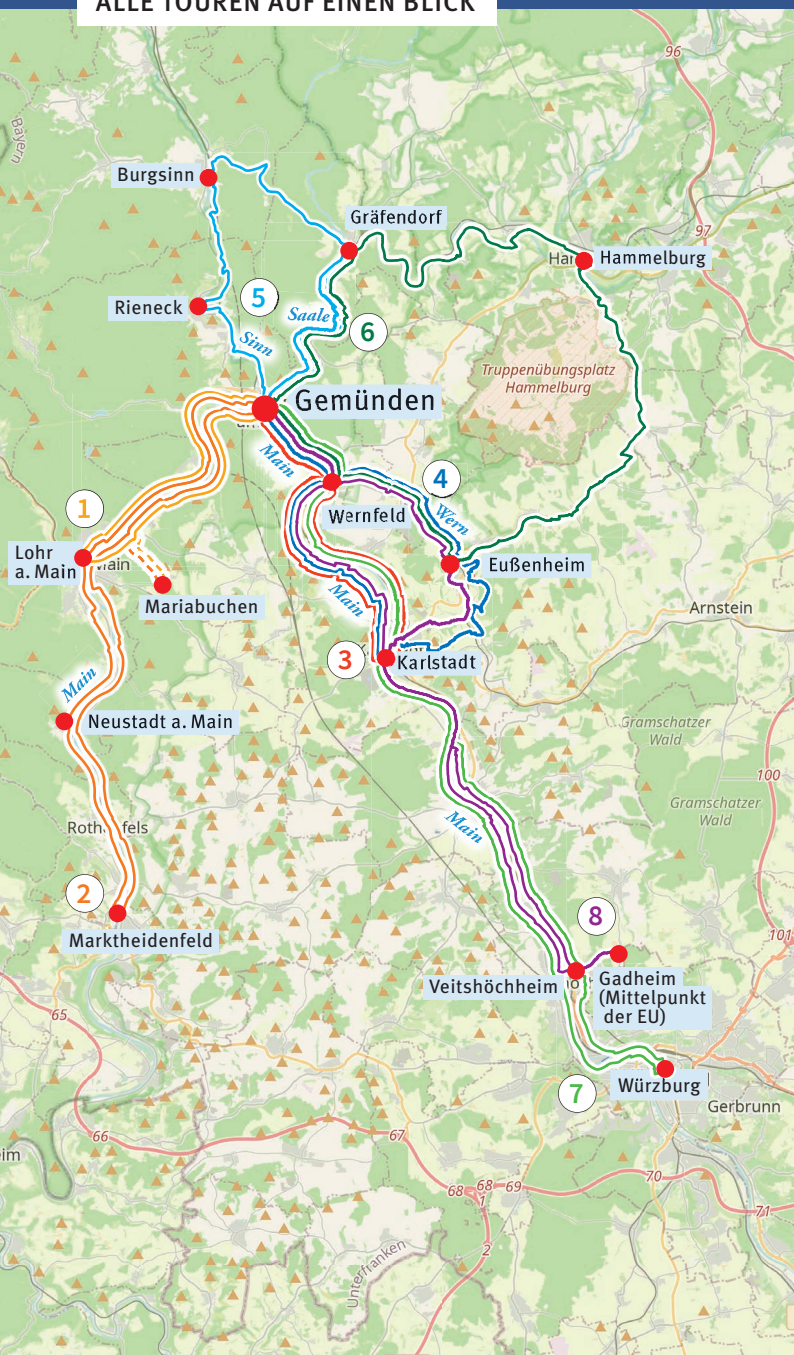
# An vier Flüssen

*Tourgenuss an Main, Sinn,  
Fränkischer Saale und Wern*



**STADT GEMÜNDEN**  
a. Main

## ALLE TOUREN AUF EINEN BLICK



# Gemünden a.Main – Die Drehscheibe für Radler in der Region

Vier Flusstäler wollen entdeckt werden:

Hier wo Fränkische Saale, Sinn und im Stadtteil Wernfeld die Wern ihren Weg in den Main finden, laufen auch für Radler alle Fäden zusammen.

Verschiedene Radwege an den vier Flüssen laden zu abwechslungsreichen Rundtouren ein.

Herzlich willkommen und viel Spaß beim Radeln und Entdecken wünscht Ihnen das Team der Touristinformation Gemünden a.Main.

Passendes Kartenmaterial erhalten Sie bei uns in der Touristinformation.

Diese Broschüre dient zur Inspiration, sie ersetzt keine Radkarte.



Die Radtouren im Überblick:



Nr. Tour	Länge ca.
1 <b>Gemünden – Lohr (am Main)</b>	29 km
2 <b>Gemünden – Marktheidenfeld (am Main)</b>	64 km
3 <b>Gemünden – Karlstadt (am Main)</b>	32 km
4 <b>Von der Wern zum Main</b>	38 km
5 <b>Von der Sinn zur Fränkischen Saale</b>	39 km
6 <b>Vom Main zur Wern, an der Fränk. Saale zurück nach Gemünden</b>	62 km
7 <b>Gemünden – Würzburg (am Main)</b>	86 km
8 <b>Rundtour zum Mittelpunkt der EU (am Main)</b>	80 km



# 1 GEMÜNDEN – LOHR

Länge: 29 km

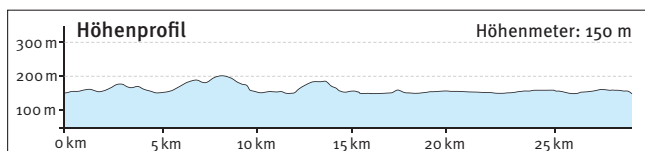


Tourenverlauf	Markierung	Länge
<b>Gemünden – Hofstetten – Steinbach (Abstecher nach Mariabuchen möglich) – Lohr</b>		15 km
<b>Lohr – Sackenbach – Neuendorf – Langenprozelten – Gemünden</b>		14 km

**Sehenswert:** Hofstetten: Ruine Schönrain, Steinbach: Barockkirche; Mariabuchen: Wallfahrtskirche, Lohr: Schloss mit Spessartmuseum, historische Altstadt, Altes Rathaus, Bayersturm

**Einkehrmöglichkeiten:** Mariabuchen: Buchenmühle, Waldrast und Buchenstüble, Lohr: div. Gasthäuser Langenprozelten: Hotel Imhof „Zum letzten Hieb“, Gasthaus „Goldener Anker“

**Familientipp:** einige Spielplätze auf der Strecke und Wassertretbecken in Sackenbach, Märchenwald Nantenbach









# GEMÜNDEN – MARKTHEIDENFELD

2

Länge: 64 km



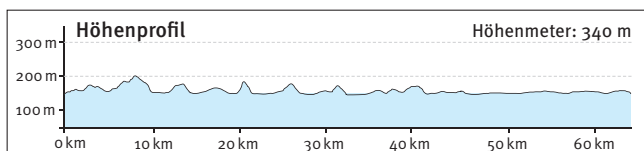
Tourenverlauf	Markierung	Länge
<b>Gemünden – Steinbach</b> (Abstecher nach Mariabuchen möglich) – Sendelbach – Plochsbach – Erlach – <b>Marktheidenfeld</b>		32 km
<b>Marktheidenfeld</b> – Hafenlohr – Rothenfels – Neustadt a. Main – Lohr – Sackenbach – Neuendorf – Langenprozelten – <b>Gemünden</b>		32 km

**Abkürzungen:** Gemünden – Lohr: 29 km oder Gemünden – Erlach: 47,4 km

**Sehenswert:** Steinbach: Barockkirche, Mariabuchen: Wallfahrtskirche, Marktheidenfeld: malerische Gässchen, Franck-Haus, Rothenfels: kleinste Stadt Bayerns, Neustadt a. Main: Kloster, Lohr: Schloss, historische Altstadt, Altes Rathaus, Bayersturm

**Familientipp:** Spielplätze entlang der Strecke; Sendelbach: Schulmuseum, Lohr: Schneewittchenrundgang, Sackenbach: Wassertretbecken

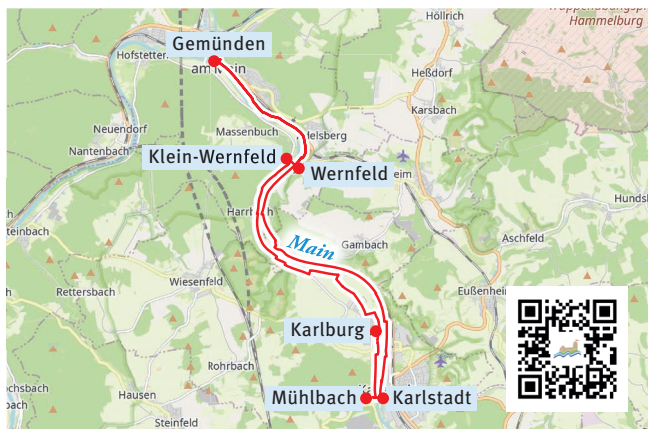
**Einkehrmöglichkeiten:** Steinbach, Sendelbach, Marktheidenfeld, Rothenfels, Lohr, Langenprozelten








## 3 GEMÜNDEN – KARLSTADT

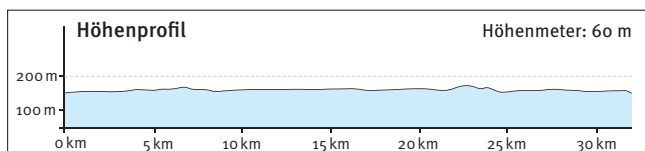
Länge: 32 km



Tourenverlauf	Markierung	Länge
<b>Gemünden – Wernfeld – Karlstadt</b>		16 km
<b>Karlstadt – Mühlbach – Karlburg – Klein-Wernfeld – Mainsteg – Wernfeld</b>		11 km
<b>Wernfeld – Gemünden</b>		5 km

**Sehenswert:** Karlstadt: Altstadt mit schönen Fachwerkhäusern, historisches Rathaus, Katzenturm, Mühlbach: Burgruine Karlsburg, Kleinwernfeld: Jachthafen und Fußgängersteg über den Main

**Einkehrmöglichkeiten:** Karlstadt

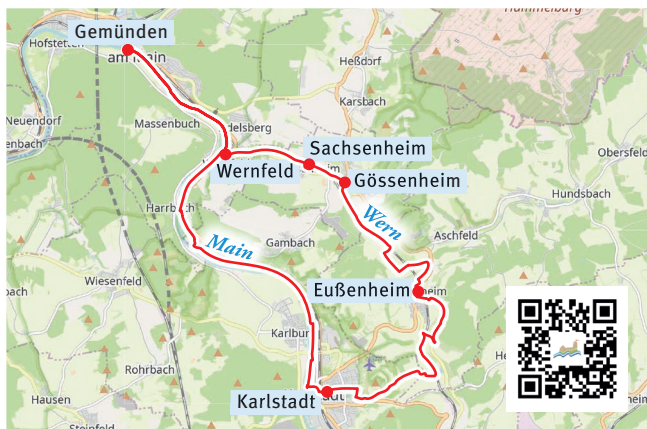




## VON DER WERN ZUM MAIN

4

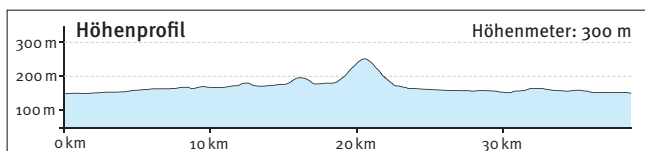
Länge: 38 km



Tourenverlauf	Markierung	Länge
<b>Gemünden – Wernfeld</b>		5 km
<b>Wernfeld – Sachsenheim – Gössenheim – Eußenheim</b>		10 km
<b>Eußenheim – Karlstadt</b>		7 km
<b>Karlstadt – Wernfeld – Gemünden</b>		16 km

**Sehenswert:** Gössenheim: Abstecher zur Ruine Homburg,  
Karlstadt: Altstadt mit schönen Fachwerkhäusern, historisches Rathaus, Katzenturm

**Einkehrmöglichkeiten:** Karlstadt, Eußenheim Café/Bäckerei









## 5 VON DER SINN ZUR FRÄNK. SAALE

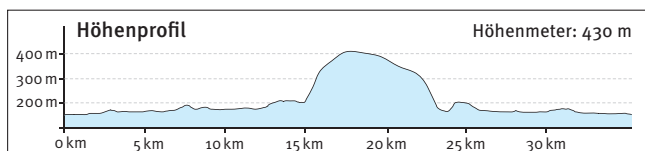
Länge: 39 km



Tourenverlauf	Markierung	Länge
<b>Gemünden (Sinnradweg) – Schaippach – Rieneck – Burgsinn</b>		15 km
<b>Burgsinn – MSP 17</b>		3 km
<b>MSP 17 – Gräfenfeld</b>		9 km
<b>Gräfenfeld (Fränk. Saaleradweg) – Schonderfeld – Wolfsmünster – Schönau – Gemünden</b>		12 km

**Sehenswert:** Schaippach: Alte Sinnbrücke, Erdgeschichts- und Klima-lehrpfad, Monis Steinwelt, Rieneck: Burg, Wassererlebnishaus, Burgsinn: Wasserschloss, Gräfenfeld: Abstecher zum Trettstein-Wasserfall, Schonderfeld: Strecke 46

**Einkehrmöglichkeiten:** Rieneck, Burgsinn (Cafe), Schonderfeld (Brotzeit-stube: Sonn- und Feiertage geöffnet)







# MAIN, WERN UND FRÄNK. SAALE

6

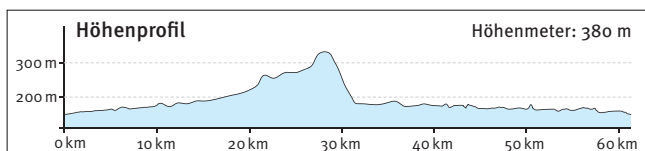
Länge: 62 km



Tourenverlauf	Markierung	Länge
<b>Gemünden (Mainradweg) – Wernfeld</b>		5 km
<b>Wernfeld (Wernradweg) – Sachsenheim – Gösenheim – Eußenheim</b>		8 km
<b>Eußenheim – Aschfeld – Bühler – Hundsbach – Obersfeld – Gauaschach – Lager Hammelburg – Hammelburg</b>		22 km
<b>Hammelburg (Fränk. Saaleradweg) – Diebach – Morlesau – Michelau – Gräfendorf – Schonderfeld – Wolfsmünster – Schöna – Gemünden</b>		27 km

**Sehenswert:** Gösenheim: Ruine Homburg, Hammelburg: Rathaus mit Marktbrunnen, Kellerschloss, Museum Herrenmühle, Schloss Saaleck

**Einkehrmöglichkeiten:** Eußenheim: Café/Bäckerei, Obersfeld: Dorfladen mit Café, Hammelburg, Diebach, Morlesau, Roßmühle, Michelau, Schonderfeld: Brotzeitstube





## 7 GEMÜNDEN – WÜRZBURG

Länge: 86 km

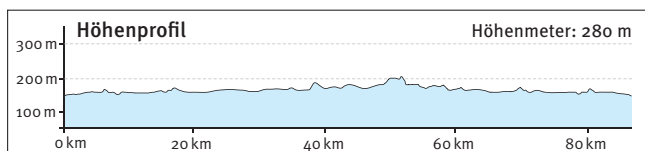


Tourenverlauf	Markierung	Länge
<b>Gemünden</b> – Wernfeld – Karlstadt – Mühlbach – Himmelstadt – Erlabrunn – <b>Würzburg</b>		43 km
<b>Würzburg</b> – Veitshöchheim – Retzbach – Zellingen		18 km
<b>Zellingen</b> – Mühlbach – Karlstadt – <b>Gemünden</b>		25 km
<b>Alternativ: Gemünden – Würzburg (mit dem Zug zurück)</b>		42 km

Abstecher in Veitshöchheim nach Gadheim (Mittelpunkt der EU)

**Sehenswert:** Karlstadt: Altstadt mit schönen Fachwerkhäusern, historisches Rathaus, Katzenturm, Mühlbach: Burgruine Karlsburg, Veitshöchheim: Rokokogarten, Würzburg

**Einkehrmöglichkeiten:** Karlstadt, Würzburg, Veitshöchheim

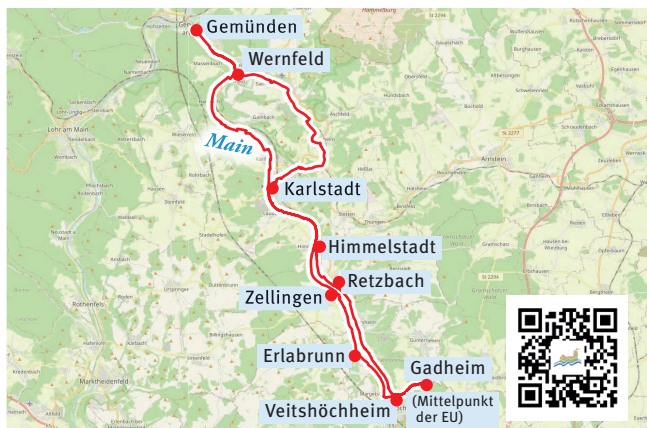







# ZUM MITTELPUNKT DER EU

8

Länge: 80 km

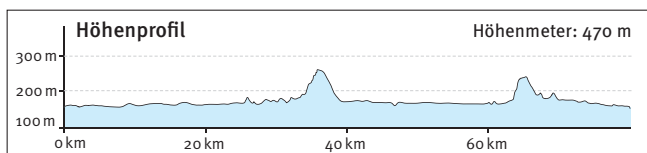


Tourenverlauf	Markierung	Länge
<b>Gemünden – Wernfeld – Karlstadt – Mühlbach – Himmelstadt</b>		22 km
<b>Himmelstadt über Mainbrücke – Retzbach – Thüngersheim – Veitshöchheim – Gadheim (Mittelpunkt der EU) – Veitshöchheim</b>		18 km
<b>Veitshöchheim (Mainbrücke) – Margetshöchheim – Erlabrunn – Zellingen – Mühlbach – Karlstadt – Gemünden</b>		40 km
<b>Alternativ: Gemünden – Veitshöchheim (mit dem Zug zurück)</b>		40 km

Abstecher in Veitshöchheim nach Gadheim (Mittelpunkt der EU)

**Sehenswert:** Karlstadt: Altstadt mit schönen Fachwerkhäusern, historisches Rathaus, Katzenturm, Mühlbach: Burgruine Karlsburg, Gadheim Mittelpunkt der EU, Veitshöchheim: Rokokogarten

**Einkehrmöglichkeiten:** Karlstadt, Veitshöchheim, Margetshöchheim Biergarten Erlabrunn und Laudensch



# E-Bike-Ladestationen



Ort	Adresse
<b>Gemünden</b>	Scherenbergstraße 4
<b>Lohr</b>	Schlossplatz 3, Haaggasse 3, Hauptstraße, Zum Eisengießer 1, Grafen von Rieneck Straße 5
<b>Marktheidenfeld</b>	Luitpoldstraße 17
<b>Karlstadt</b>	Marktplatz 1
<b>Hammelburg</b>	Am Viehmarkt
<b>Rieneck</b>	Gasthaus „Zum Löwen“, Ladestation „bike energy“
<b>Veitshöchheim</b>	Rathausinnenhof (Erwin-Vornberger-Platz)
<b>Würzburg</b>	Haugerkirchplatz, Hauptbahnhof, Alte Mainbrücke

## Radmitnahme

- in der Deutschen Bahn
- in der Erfurter Bahn
- und von Ende April bis Anfang Oktober am Wochenende im Main-Spessart Sprinter (Bus) möglich.



**STADT GEMÜNDEN**  
a.Main

[touristinformation@gemuenden.bayern.de](mailto:touristinformation@gemuenden.bayern.de)  
[www.stadt-gemuenden.de](http://www.stadt-gemuenden.de)

**Touristinformation**  
Scherenbergstraße 4  
97737 Gemünden a. Main  
Telefon 09351 8001 1300  
Telefax 09351 8001 1399

Gestaltung und Druck: G-Medien GmbH, Lohr

Bildnachweis: Touristinformation Gemünden, Stadt Marktheidenfeld;  
Jürgen Goldbach, Thomas Berberich; Ronald Grunert-Held,  
Spessart erleben, Congress-Tourismus-Würzburg A. Bestle, Andreas Hub,  
Tourismusverband Spessart-Mainland/Holger Leue